






MAPA SZLAKÓW ROWEROWYCH W GMINIE DOPIEWO








Szlaki rowerowe

-  Pierścień rowerowy dookoła gminy Dopiewo
-  Pierścień rowerowy dookoła Poznania
-  Szlak rowerowy gminy Tarnowo Podgórne
-  Niebieski szlak łącznikowy gminy Dopiewo
-  Zielony szlak łącznikowy gminy Dopiewo

Obiekty **GOSR** DOPIEWO REZERWACJA NA SPORTOWO

- 1** Hala Sportowa w Dopiewie
- 2** Boisko piłkarskie w Dopiewie
- 3** Kompleksy boisk Orlik 2012 w Dopiewie i Skórzewie
- 4** Siłownie zewnętrzne w Dąbrówce i Dopiewie
- 5** Tereny Rekreacyjne w Zborowie (plaża, boiska do siatkówki plażowej, plac zabaw, przyrodnicza ścieżka edukacyjna)
- 6** Leśna trasa biegowa 10 km, oznakowana co 1 km

Obiekty turystyczne

-  Kościoły
-  Pałace i dwory
-  Leśniczówka
-  Zbiorowe mogiły Polaków pomordowanych w okresie II Wojny Światowej
-  Parki i pomniki przyrody
-  Miejsca przystankowe
-  Miejsce ogniskowe

